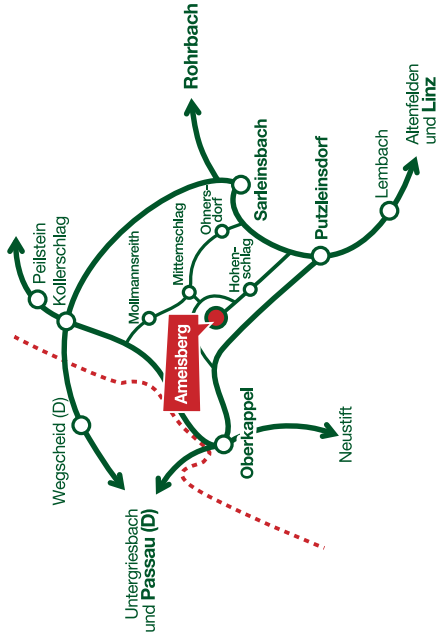


# Weitblick

und Erholung pur ...



Eine Vielzahl attraktiver Wanderwege kreuzt am Ameisberg, von den kleinen Ameisberggrund (3/6/10km) bis hin zu regionalen und europäischen Wanderwegen.



# Ameisbergwanderwege

## ■ Ameisberg Runde Süd 35/1

~ 3km (90% Wald- und Wanderwege, 10% befestigter Weg)  
Start bei der Ameisbergwarte in Richtung Osten / Turmseite - rechts neben der Kapelle vorbei den gelben Wandertafeln „Ameisberg Runde 35“ den Berg hinunter folgen – nach ca. 300m am alten Waldbad vorbei und weitere 400m immer links halten bis zum Wasserspeicher – an der Zufahrtsstraße angekommen jetzt rechts 200m der Straße bergaufwärts folgen – Abzweigung nach Amesedd direkt in der Kurve links – den Berg ca. 1000m leicht abwärts folgen – links halten bis zum Getreidespeicher – nun noch 400m zur Straße - dieser 100m von dort 400m steil bergauf – danach im Wald rechts halten und nach weiteren 300m ist die Ameisbergstraße erreicht – nun geht es auf der Straße noch 5 min bis zum Ziel der Ameisbergwarte.

## ■ Ameisberg Runde Nord 35/2


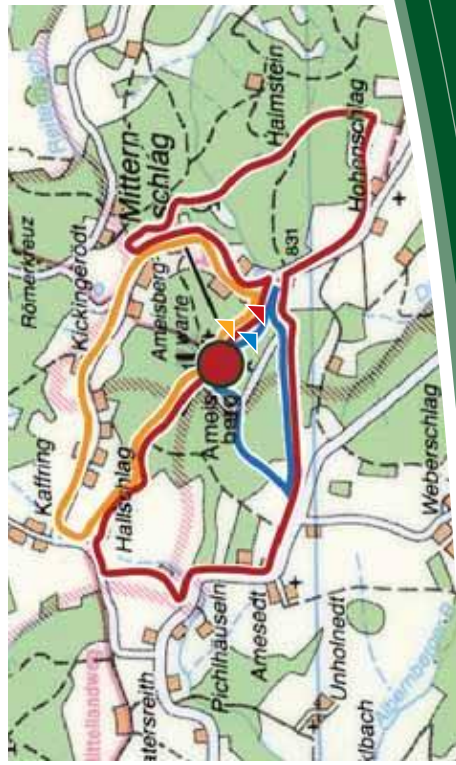
~ 6km (25% Wald- und Wanderwege, 75% befestigter Weg)  
Start bei der Ameisbergwarte in Richtung Osten / Turmseite - rechts neben der Kapelle vorbei den gelben Wandertafeln „Ameisberg Runde 35“ den Berg hinunter folgen – nach ca. 300m am alten Waldbad vorbei und weitere 400m immer links halten bis zum Wasserspeicher – an der Zufahrtsstraße angekommen nach 100m links abwärts durch den Wald bis zur Straße – danach der Siedlung entlang vorbei an den Kräuterkulturen der Familie Großhaupt rund 1000m bis nach Mitterschlag – beim Gasthaus Fuchs links bleiben und weitere 400m der Straße folgen – an der Kreuzung nach Sarleinsbach wieder links bleiben nach 300m besteht die Möglichkeit die Runde zu halbieren und am Hamriederweg links bergaufwärts ca. 500m direkt zur Aussichtswarte durch den Wald zu gehen – sonst weiter 1100m auf der Straße nach Kaffring bleiben mit sehr guter Aussicht rechtsseitig auf den Böhmenwald und Wegscheid/BRD – bei der Kreuzung Kaffring nach links in Richtung Oberkappel abbiegen und 300m nach Hallschlag



gehen – in Hallschlag links bergaufwärts zwischen den Häusern durch – den gelben Wandertafeln „Ameisberg Runde 35“ bis zur Bergspitze folgen – nach 1500m ist der Parkplatz erreicht. Von hier sind es noch 3 Minuten bis zum Ziel der Ameisbergwarte.

## ■ Ameisberg Runde 35

~ 10km (80% Wald- und Wanderwege, 20% befestigter Weg)  
Start bei der Ameisbergwarte in Richtung Osten / Turmseite – rechts neben der Kapelle vorbei den gelben Wandertafeln „Ameisberg Runde 35“ den Berg hinunter folgen – vgl. Wegbeschreibung Ameisberg Runde Nord bis zum Gasthaus Fuchs – nach dem Gasthaus gleich rechts in den Wald rund 300m dem Weg folgen bis zum „Roten Kreuz“ – kurz vor der kleinen Lichtung rechts bergabwärts 300m in Richtung Hohenschlag – bei der nächsten Weggabelung 250m links bergabwärts bis zum Bacherl – nun geht's 400m aufwärts vorbei an einer Lichtung immer rechts halten bis nach weiteren 200m die Forststraße / Jagawies erreicht ist – am Schranken vorbei und links ins Wasserschutzgebiet Richtung Hohenschlag – nach 200m schöner Ausblick ins Mühlviertel – den Weg weiter folgen und am „Goldenen Kreuz“ vorbei und 100m danach links runter zur Lichtung – jetzt bergaufwärts 300m entlang des Waldrandes an den Wiesenterrassen vorbei – dem Weg 500m bis nach Hohenschlag folgen – am Ortsende von Hohenschlag rechts einbiegen – der Weg geht parallel zur Straße bis zur Ameisbergkreuzung - 400m bergaufwärts auf der Zufahrtsstraße – Abzweigung nach Amesedd direkt in der Kurve links nicht verpassen - den Berg ca. 1000m leicht abwärts folgen – links halten bis zum Getreidespeicher – nun noch 400m zur Straße –dieser bis ans Ortsende von Amesedd folgen und weitere 400m – am Teich vorbei – jetzt rechts rauf nach Hallschlag am Güterweg Lehner 800m – in Hallschlag rechts bergaufwärts zwischen den Häusern durch – den gelben Wandertafeln „Ameisberg Runde 35“ bis zur Bergspitze folgen – nach 1500m ist der Parkplatz erreicht. Von hier sind es noch 3 Minuten bis zum Ziel der Ameisbergwarte.



MÜHLVIERTLER  
**AMEISBERG**<sup>®</sup>  
Aussichtswarte